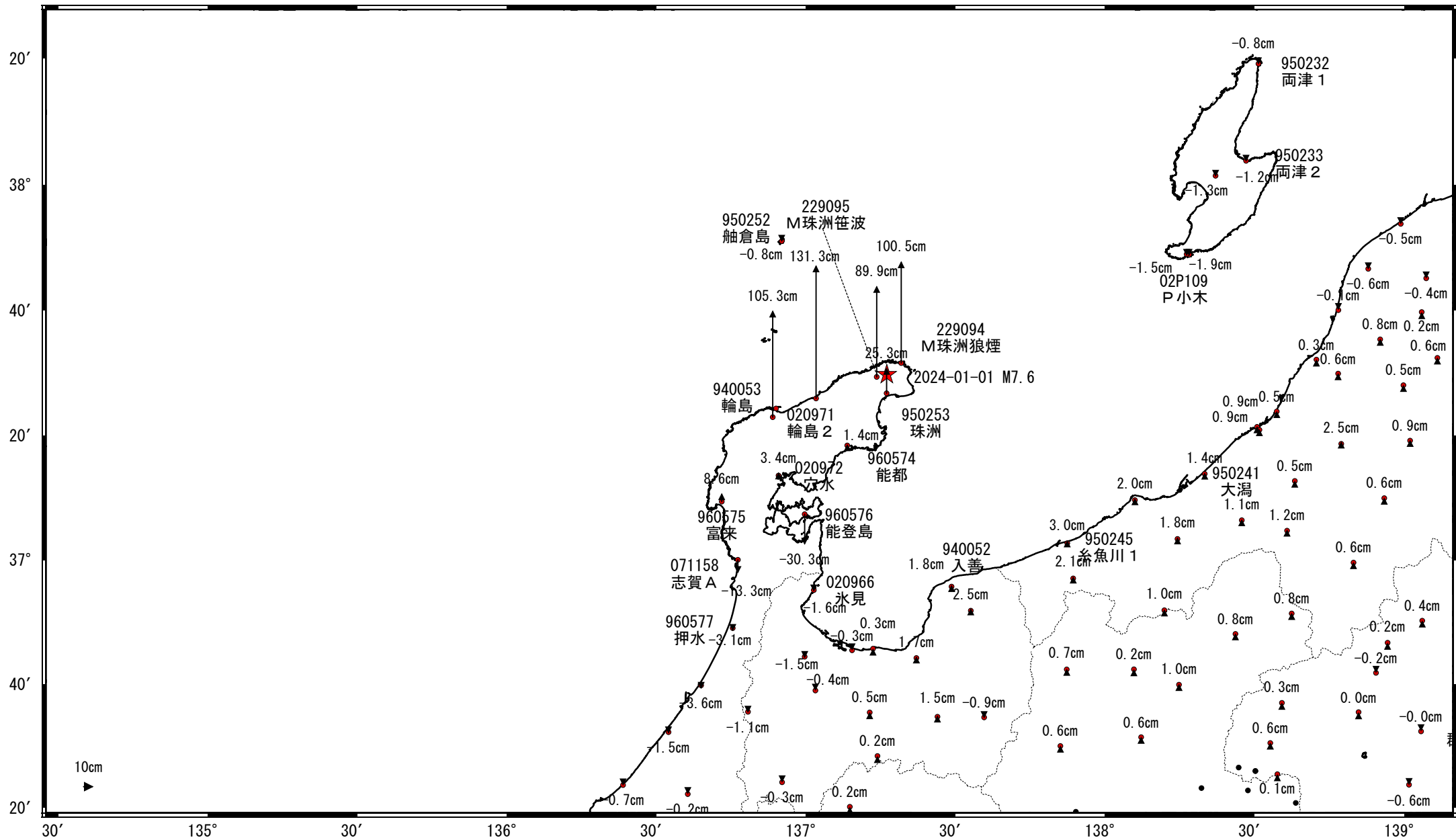


地殻変動(上下)

基準期間:2023-12-25~2023-12-31 [F5:最終解]
 比較期間:2024-01-02~2024-01-02 [F5:最終解]

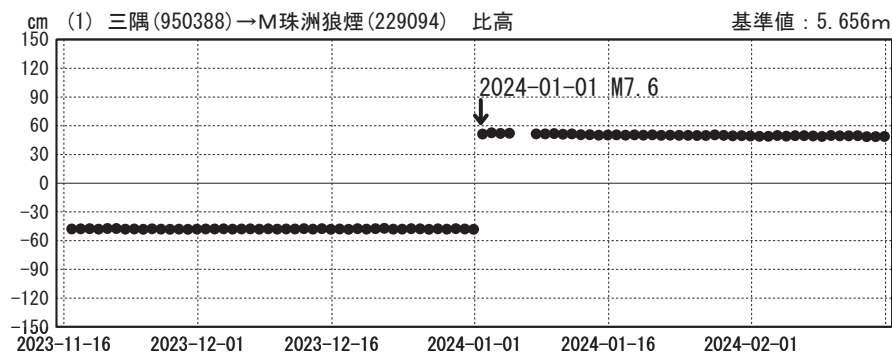
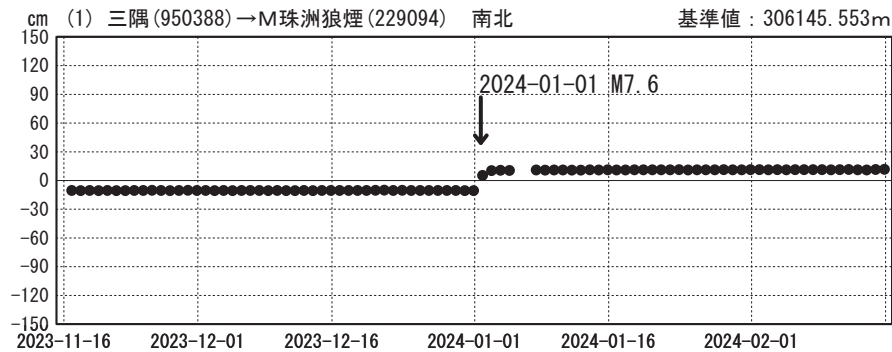
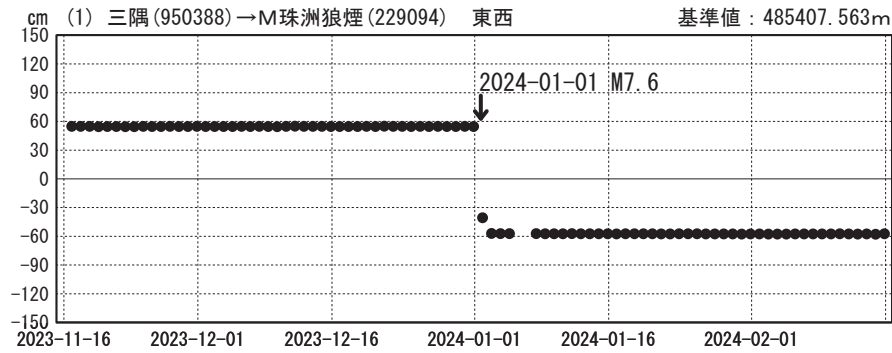


★ 震央
 ☆ 固定局:三隅(950388)

※一部の観測点は、傾斜等の影響を受けている可能性がある。
 国土地理院

成分変化グラフ

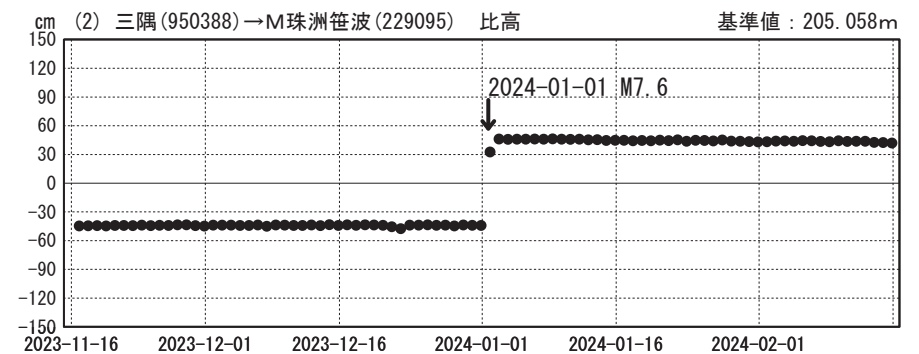
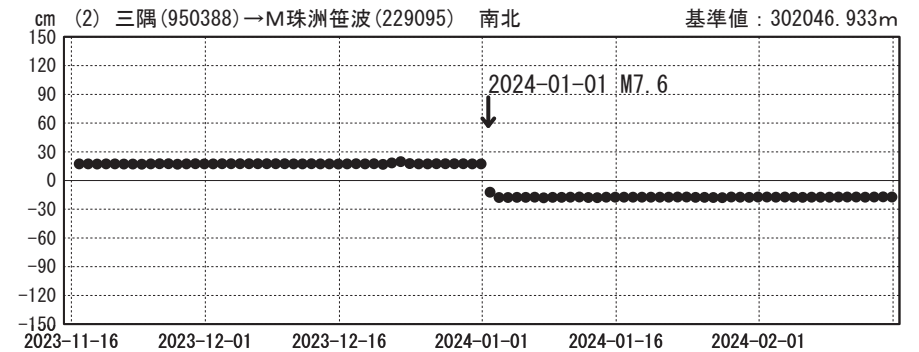
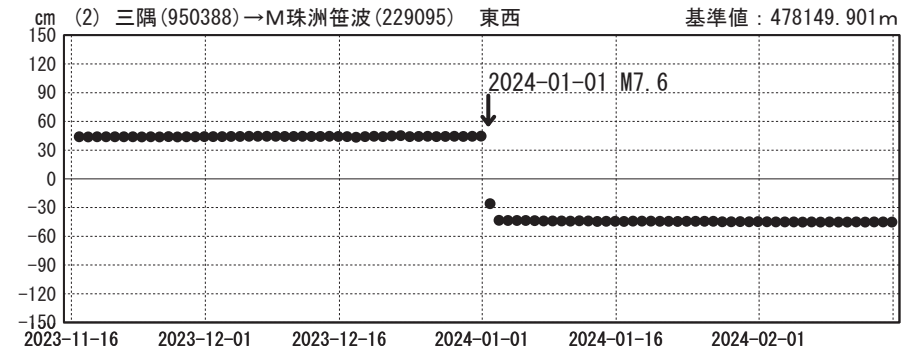
期間：2023-11-16～2024-02-15 JST



●---[F5:最終解]

成分変化グラフ

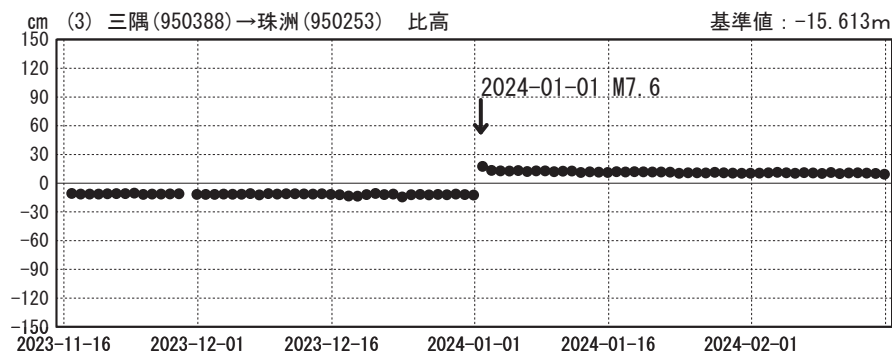
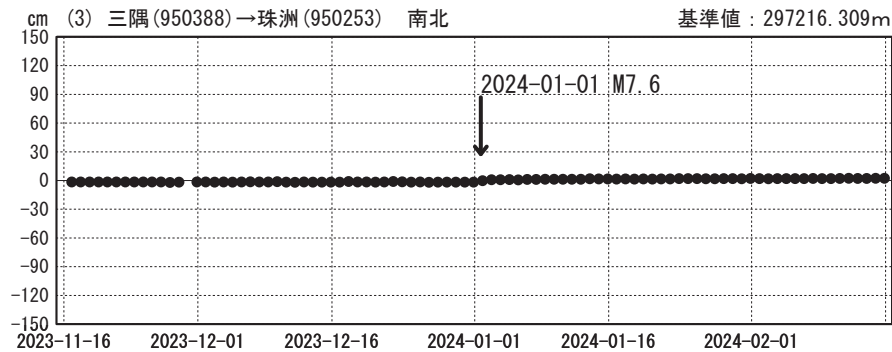
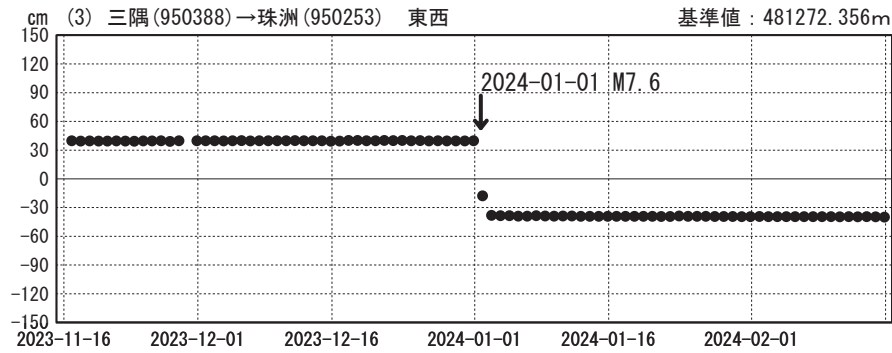
期間：2023-11-16～2024-02-15 JST



※一部の観測点は、傾斜等の影響を受けている可能性がある。
国土地理院

成分変化グラフ

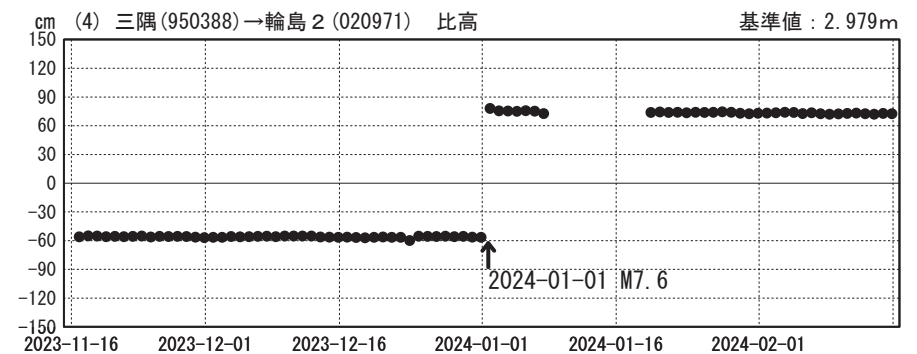
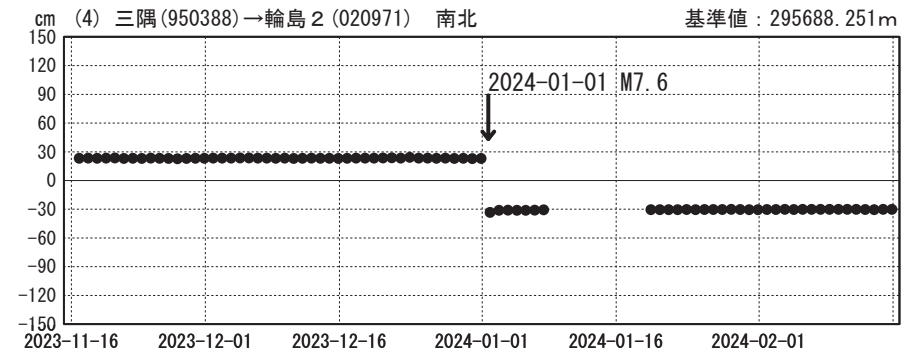
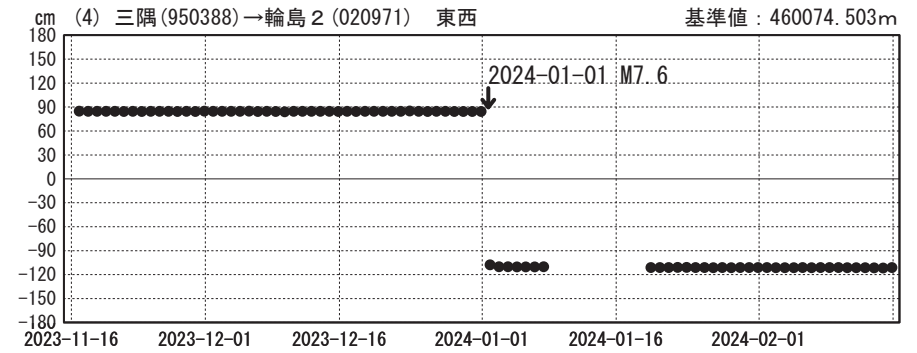
期間：2023-11-16～2024-02-15 JST



●— [F5:最終解]

成分変化グラフ

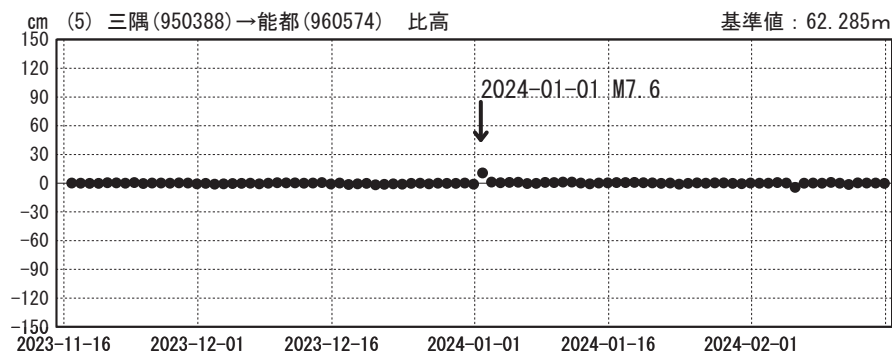
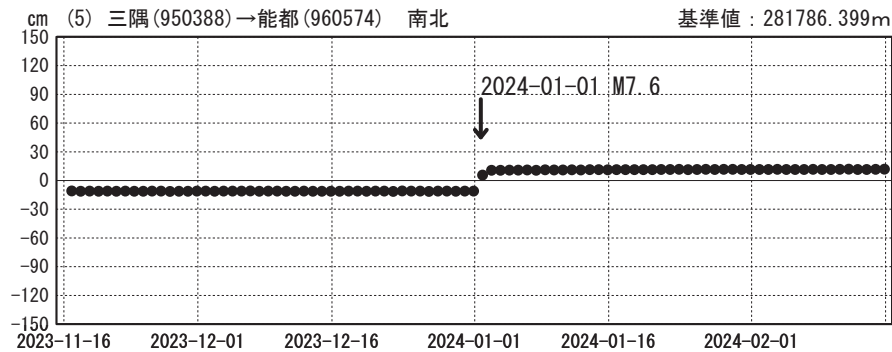
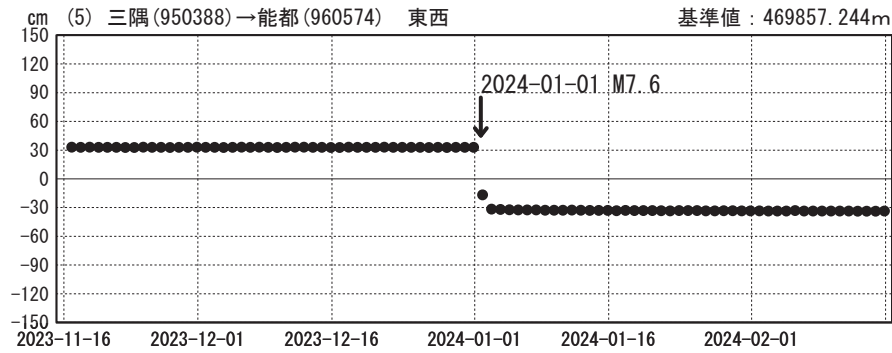
期間：2023-11-16～2024-02-15 JST



※一部の観測点は、傾斜等の影響を受けている可能性がある。
国土地理院

成分変化グラフ

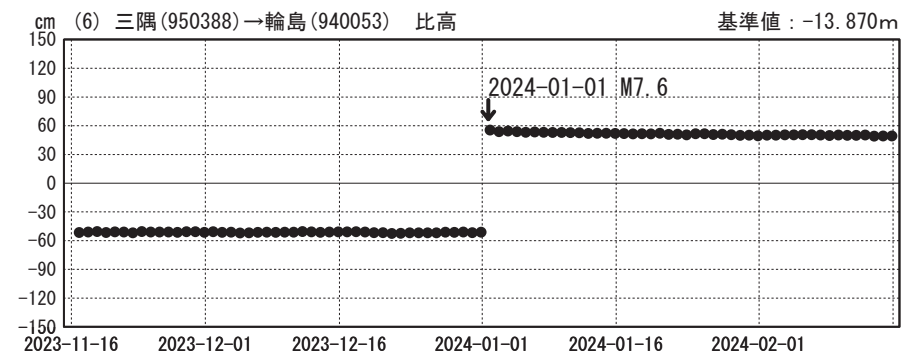
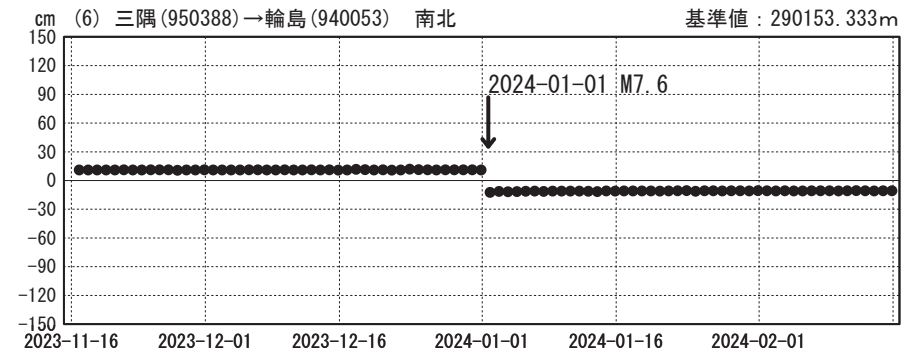
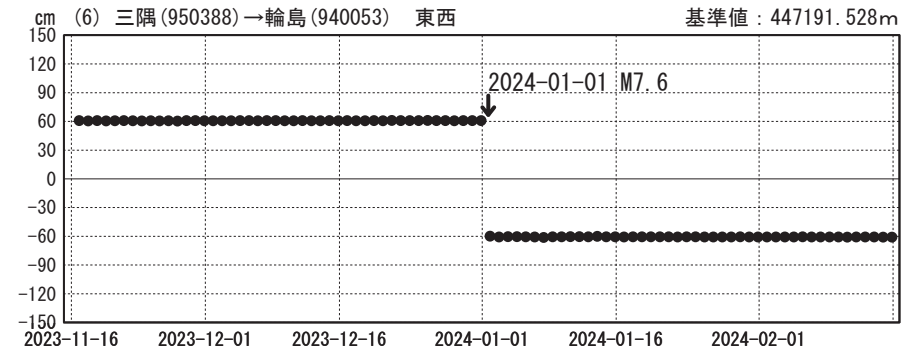
期間：2023-11-16～2024-02-15 JST



●— [F5:最終解]

成分変化グラフ

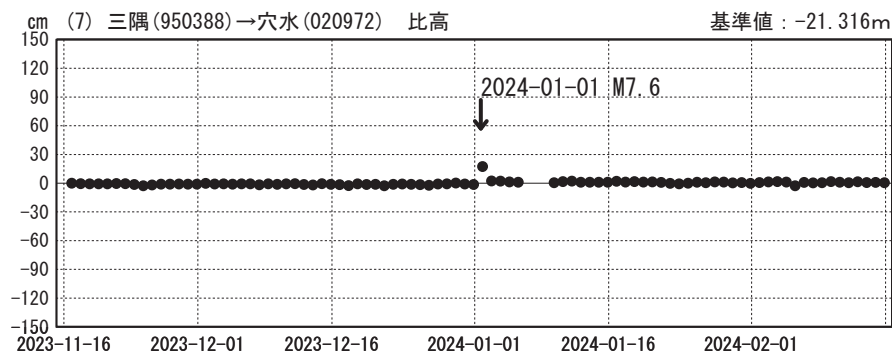
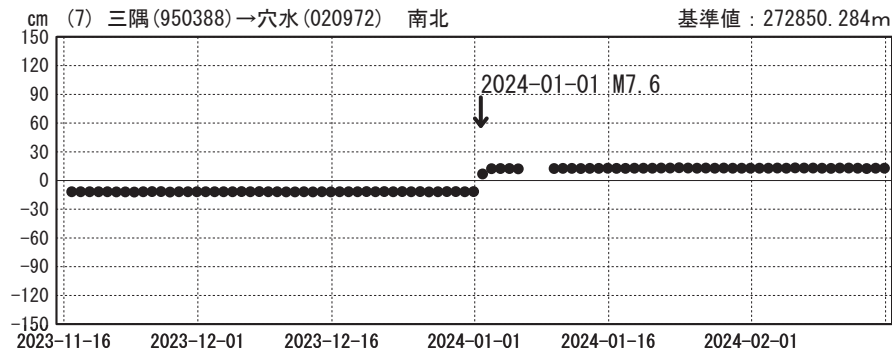
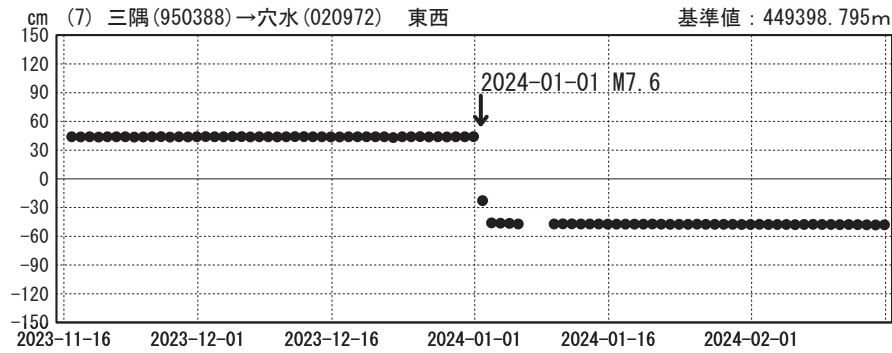
期間：2023-11-16～2024-02-15 JST



※一部の観測点は、傾斜等の影響を受けている可能性がある。
国土地理院

成分変化グラフ

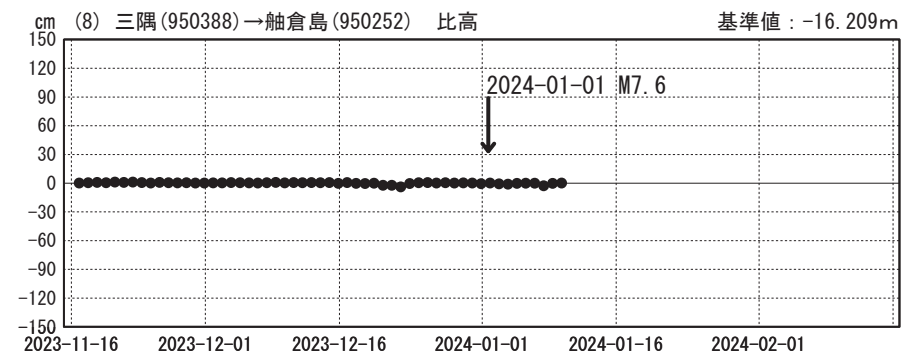
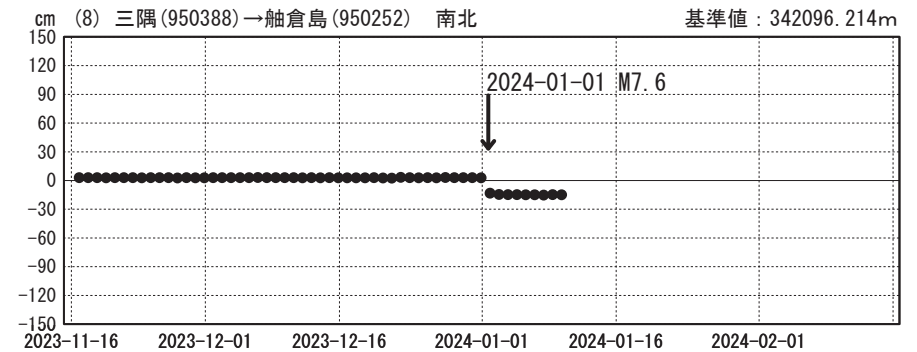
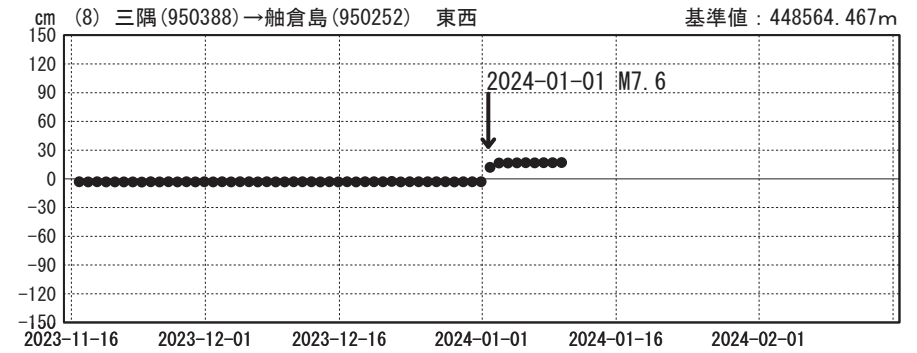
期間：2023-11-16～2024-02-15 JST



●— [F5:最終解]

成分変化グラフ

期間：2023-11-16～2024-02-15 JST



※一部の観測点は、傾斜等の影響を受けている可能性がある。
国土地理院